


IMAGINA



En www.imagina.vhlcentral.com encontrarás más información y actividades relacionadas con esta sección.

México es un país muy rico en variedad, geografía, tradiciones, recursos y gente. En él vive prácticamente la tercera parte de la población total de hispanohablantes. Sus habitantes pertenecen a todas las razas¹, incluyendo más de cincuenta culturas indígenas autóctonas². Su geografía abarca³ áridos desiertos, densas selvas tropicales y majestuosas cordilleras⁴. Para el viajero, México ofrece hermosísimos y modernos balnearios⁵ en **Acapulco, Mazatlán, Cabo San Lucas y Cancún**; espectaculares sitios arqueológicos como los de **Chichén Itzá, Teotihuacán y Palenque** (donde se conservan las ruinas de las más importantes civilizaciones prehispánicas como los mayas y los aztecas); y grandes ciudades cuya riqueza cultural y artística se refleja⁶ en su arquitectura colonial y moderna.

MÉXICO



Templo de Kukulcán en Chichén Itzá

MÉXICO D.F.: el corazón de México

La **Ciudad de México**, o **México D.F.** (Distrito Federal), es el centro cultural, gubernamental⁷ y comercial de México. Con más de 24 millones de habitantes, es una de las ciudades más grandes del mundo. El carácter contemporáneo del D.F. se entrelaza⁸ día a día con las profundas tradiciones prehispánicas que conservan sus habitantes. La variedad de atractivos que ofrece es innumerable: desde la **Alameda Central**, un parque que ha sido centro de actividad desde la época de los aztecas, hasta **Polanco**, una de las zonas de tiendas y restaurantes más chic de la ciudad.



Catedral Metropolitana en el Zócalo del D.F.

El corazón de la Ciudad de México es la **Plaza de la Constitución**, más conocida como el **Zócalo**. Esta plaza es el punto de encuentro de las más diversas manifestaciones artísticas⁹ y movimientos sociales. A su alrededor también se encuentran varias de las instituciones más importantes del país. A un lado del Zócalo está el **Palacio Nacional**, donde el presidente mexicano tiene sus oficinas y donde **Diego Rivera** pintó algunos de sus famosos murales sobre la historia de México. En otro lado de la plaza se encuentra la **Catedral Metropolitana**, cuya construcción fue ordenada por **Hernán Cortés** en el siglo XVI.

Signos vitales




México es el primer país en población del mundo hispanohablante con 104 millones

de habitantes. Más del 65% de la población es considerada "mestiza", o sea, de raza mixta. Sin embargo, existen unos 50 grupos indígenas que han podido subsistir y mantener sus lenguas y culturas autóctonas.

¹ races ² native ³ covers ⁴ mountain ranges ⁵ resorts ⁶ is reflected ⁷ governmental ⁸ intertwines ⁹ manifestaciones... artistic expressions

¡Conozcamos el D.F.!


Bosque de Chapultepec Es el parque más grande de la Ciudad de México, con un área de casi cinco kilómetros cuadrados. Dentro de Chapultepec están algunos de los mejores museos de la ciudad, incluyendo el Museo Nacional de Antropología, el Museo de Arte Moderno, y el Museo Rufino Tamayo.




Tianguis Desde la época de los aztecas se organizaban los llamados "tianguis" que eran mercados al aire libre. Allí se vendían e intercambiaban toda clase de productos, desde comida y animales, hasta canastas¹ y tapetes². En la actualidad, los tianguis se pueden ver por toda la ciudad.



Paseo de la Reforma Es una de las principales avenidas de la ciudad que va desde la Alameda Central hasta el Bosque de Chapultepec. Aquí encontramos, además de museos, importantes bancos, edificios históricos, así como también hoteles, almacenes y restaurantes. Cerca de la Zona Rosa encontramos el Monumento a la Independencia donde está la escultura de El Ángel de la Victoria.



El Metro El Metro es la manera más eficaz³ y económica de moverse por todo el D.F. Con once líneas diferentes que cubren más de 200 kilómetros, cerca de cinco millones de personas lo utilizan todos los días. En las horas de mayor congestión, no está permitido llevar maletas o equipaje⁴ por encima de cierto tamaño⁵ para facilitar el movimiento de los usuarios⁶.



¹ baskets ² rugs (Col.; Méx.) ³ efficient ⁴ baggage ⁵ size ⁶ users (of public transportation)

El español de México

Mexicanismos

alberca	piscina; <i>pool</i>
aventarse	atreverse; <i>to dare</i>
boleto	billete; <i>ticket</i>
botana	tapas, aperitivos; <i>appetizers</i>
camión	autobús; <i>bus</i>
colonia	barrio; <i>neighborhood</i>
chamaco/a	niño/a, muchacho/a; <i>young boy/girl</i>
chavo/a	chico/a; <i>kid, boy/girl</i>
chacharear	comprar cosas pequeñas; <i>to shop for trinkets</i>

Palabras derivadas de lenguas indígenas

guajolote	pavo; <i>turkey</i>
jonongo	poncho
papalote	cometa; <i>kite</i>
huaraches	sandalias; <i>sandals</i>

Expresiones y coloquialismos

¡Órale, pues!	Okay! Great! Let's do it!
¡Ser/Estar padre/padrisimo!	Ser/Estar muy bueno; <i>It's great! It's cool!</i>
¿Qué onda?	¿Qué pasa? ¿Qué tal?; <i>What's happening?</i>